

	KN - hranice katastrálního území
	KN - hranice parcel
	KN - vnitřní kresba parcel
	Zaměření polohopisu a výškopisu
	Parcelní číslo
	Obvod stavby (dočasný zábor)
	Navržené hrany (krajnice, příkopy, hrany)
	Osa komunikace
	Silniční svodidlo
	Vytyčovací bod





Poznámka:  
Tabulka vytyčovacíh bodů je součástí přílohy Technické zpráv

INVESTOR

STATUTÁRNÍ MĚSTO DĚČÍN

Magistrát města Děčín  
Mírové náměstí 1175/5  
405 38 Děčín IV



STAVBA			 S.A.W. CONSULTING s.r.o. Božetická 216/34, 400 01 Ústí nad Labem středisko UL: Božetická 216/34, 400 01 Ústí n. L. web: <a href="http://www.sawconsulting.cz">www.sawconsulting.cz</a> e-mail: <a href="mailto:info@sawconsulting.cz">info@sawconsulting.cz</a>	
REKONSTRUKCE MK NA P.P.Č. 497 K.Ú. DOLNÍ ŽLEB				
VYPRACOVAL	ZODPOVĚDNÝ PROJEKTANT	TECHNICKÁ KONTROLA	INVESTOR	STAT. MĚSTO DĚČÍN
ING. JIŘÍ HENYCH	ING. JIŘÍ HENYCH	ING. HELENA HLUBUČKOVÁ	ZAKÁZKOVÉ ČÍSLO	2020-031
			DATUM	07/2022
			STUPĚŇ	DUSP/PDPS
			MĚŘÍTKO	1:250
PŘÍLOHA			ČÁST DOKUM.	Č. PŘÍLOHY
VYTYČOVACÍ SITUACE - ČÁST 2			D.1.1	8.2